



C/ Albasanz, 11
28037 Madrid
Tel. 91 423 45 76
info@acuamed.es




853/2007

Madrid, 18 de mayo de 2007

AYUNTAMIENTO DE COÍN
Plaza Alameda, 28
29100 COÍN (Málaga)

D. Gabriel J. Clavijo Sánchez
Alcalde Presidente



Estimado Alcalde de Coín:

A raíz de la contratación -a finales del pasado 2006- por parte de la sociedad estatal Acuamed de las obras para transportar caudales del río Grande hasta el sistema de abastecimiento de Málaga, la Ministra de Medio Ambiente manifestó públicamente que no se llevaría a cabo ninguna actuación en este sentido hasta que no se contase con un grado suficiente de concertación social e institucional.

Sabes que, en cumplimiento de estas directrices, Acuamed -coordinadamente con la Agencia Andaluza del Agua- ha mantenido diferentes reuniones con los Ayuntamientos y agentes sociales de la zona.

Asimismo -y como ya te indicaba en mi escrito del pasado 12 de marzo, en el que te ratificaba el abandono total de la idea de hacer una supuesta presa en Cerro Blanco-, Acuamed ha trabajado en la revisión y mejora del proyecto inicial de conducción de las aguas, con objeto de conseguir ese objetivo de concertación.

A tal efecto, se están realizando una serie de estudios técnicos que contemplan muchas de las reivindicaciones manifestadas por los Ayuntamientos y agentes sociales. Como consecuencia de ello, se contempla introducir algunos cambios sustanciales en el proyecto inicial que van a mejorar notablemente éste:

- a) La captación del agua conducida a El Atabal -inicialmente prevista mediante la construcción de un azud aguas arriba del río Grande- se ubicará en el entorno del azud ya existente en la confluencia de Guadalhorce y Grande, llamado Barullo o Aljaima,

por lo que quedaría descartada la construcción del azud previsto en el proyecto anterior, tal y como en reiteradas ocasiones nos has planteado.


- b) En consecuencia, la tubería de conducción sólo se construye, lógicamente, desde dicha confluencia -en las inmediaciones del azud ya existente- hasta El Atabal, eliminando por completo los tramos de tubería inicialmente previstos a lo largo del río Grande.

Por otra parte -y en la misma línea que también se indicaba en el escrito del 12 de marzo- está muy avanzado el estudio conjunto con la Agencia Andaluza del Agua para garantizar plenamente en cantidad y calidad el abastecimiento de los municipios del Bajo Guadalhorce a partir de la **conducción que enlazará los embalses de cabecera con El Atabal**, no sólo en épocas de abundancia sino también en estiajes y sequías.

- **Todo ello queda reflejado de forma esquemática en los gráficos adjuntos**, sin que este esquema suponga una decisión concreta de trazado, la cual quedará sujeta tanto a los estudios técnicos que se están realizando en estos momentos como a las conclusiones de los necesarios procesos de participación social ya iniciados.

A partir de estas bases, te reitero mis deseos de mantener una serie de reuniones de trabajo con tu Ayuntamiento y las otras Corporaciones, así como con todos los agentes sociales, para avanzar en el objetivo final de concertación que nos hemos fijado sobre la gestión sostenible de los recursos hídricos de la comarca, en cuanto a depuración y reutilización de aguas residuales, modernización de regadíos y otras medidas para mejorar la eficiencia en el manejo del agua.

Un cordial saludo,



Adrián Baltanás García
Director general